Kanton Zug

Gemeinde Risch

BEBAUUNGSPLAN «WALDEGG»

REVIDIERT
BG. NR. 788

MST: 1:500 — 0 10 20 30 40 50m

REV. AM 30.1.1992	2. REV. AM 11.1.93	3. REV. AM 22.5.98	4. REV. 05.02.99/21.06.99

PLANBEZEICHNUNG:	VOM GEMEINDERAT GENEHMIGT AM: 22.3.1999 / 28.1.1999
NR: 142/00	DER GEMEINDEPRÄSIDENT:
DATUM: 13.2.1989	
MASSSTAB: 1 : 500	DER GEMEINDESCHREIBER:

VORPRÜFUNG DURCH DIE KANTONALE BAUDIREKTION
ZUG, DEN 18. Mai 1999 DER BAUDIREKTOR:

PUBLIZIERT IM AMTSBLATT	ÖFFENTLICHE AUFLAGE IN DER GEMEINDEKANZLEI
NR: 6 und 7	VOM 12.2. BIS 5.3.1999 BESCHEINIGT,
VOM: 12.1999/19.2.1999	
ZIFFER: 8765A	DER GEMEINDESCHREIBER:

VON DER GEMEINDEVERSAMMLUNG GENEHMIGT AM —
DER GEMEINDEPRÄSIDENT: DER GEMEINDESCHREIBER:

VOM REGIERUNGSRAT DES KANTONS ZUG GENEHMIGT AM:
REGIERUNGSRAT 30. NOV. 1999 DES KANTONS ZUG

BEBAUUNGSPLANGEBIET (MASSGEBEND SIND DIE GRUNSTÜCKGRENZEN)

BESTEHENDE BAULINIE

ARKADENBAULINE

BAUTEN — SCHEMATISCHE BAUVOLUMEN-ANGABEN

1 - GESCHOSSIGE BAUTEN
2 - " "
3 - " "
4 - " "
5 - " "
5 - " " PLUS ATTIKA
BALKON - / WINTERGARTENBEREICH

LF	: 30750 m2
AZ	: 0.91
BGF_T	: 27992 m2
BGF_W	: 25939 m2

ANRECHENBARE GRUNDSTÜCKFLÄCHE / EIGENTÜMER
AUSNÜTZUNGSZIFFER (GEMÄSS VVO VOM 28. DEZEMBER 1967)
BRUTTOGESCHOSSFLÄCHE TOTAL
" ANTEIL WOHNEN

F — FEUERWEHR / -ZUFAHRT
ANLIEFERUNG
ÖFFENTLICHES FUSS- UND FAHRWEGRECHT ZUGUNSTEN GBP 1061
EINFAHRT
EIN-/AUSFAHRT
UNENTGELTLICHES ÖFFENTLICHES FUSSWEGRECHT, LAGE SCHEMATISCH
RAMPEN SCHEMATISCH
HART- UND GRÜNFLÄCHEN
ZUSAMMENHÄNGENDE GRÜNFLÄCHEN
BÄUME SCHEMATISCH
WALD

SOWEIT DIESER BEBAUUNGSPLAN KEINE ABWEICHENDEN BESTIMMUNGEN ENTHÄLT, GELTEN DIE BESTIMMUNGEN DER JEWEILIGEN BAUORDNUNG. DER GEMEINDERAT KANN IM RAHMEN DES AUSNAHMEPARAGRAPHEN DER BAUORDNUNG KLEINERE ABWEICHUNGEN VORSEHEN.

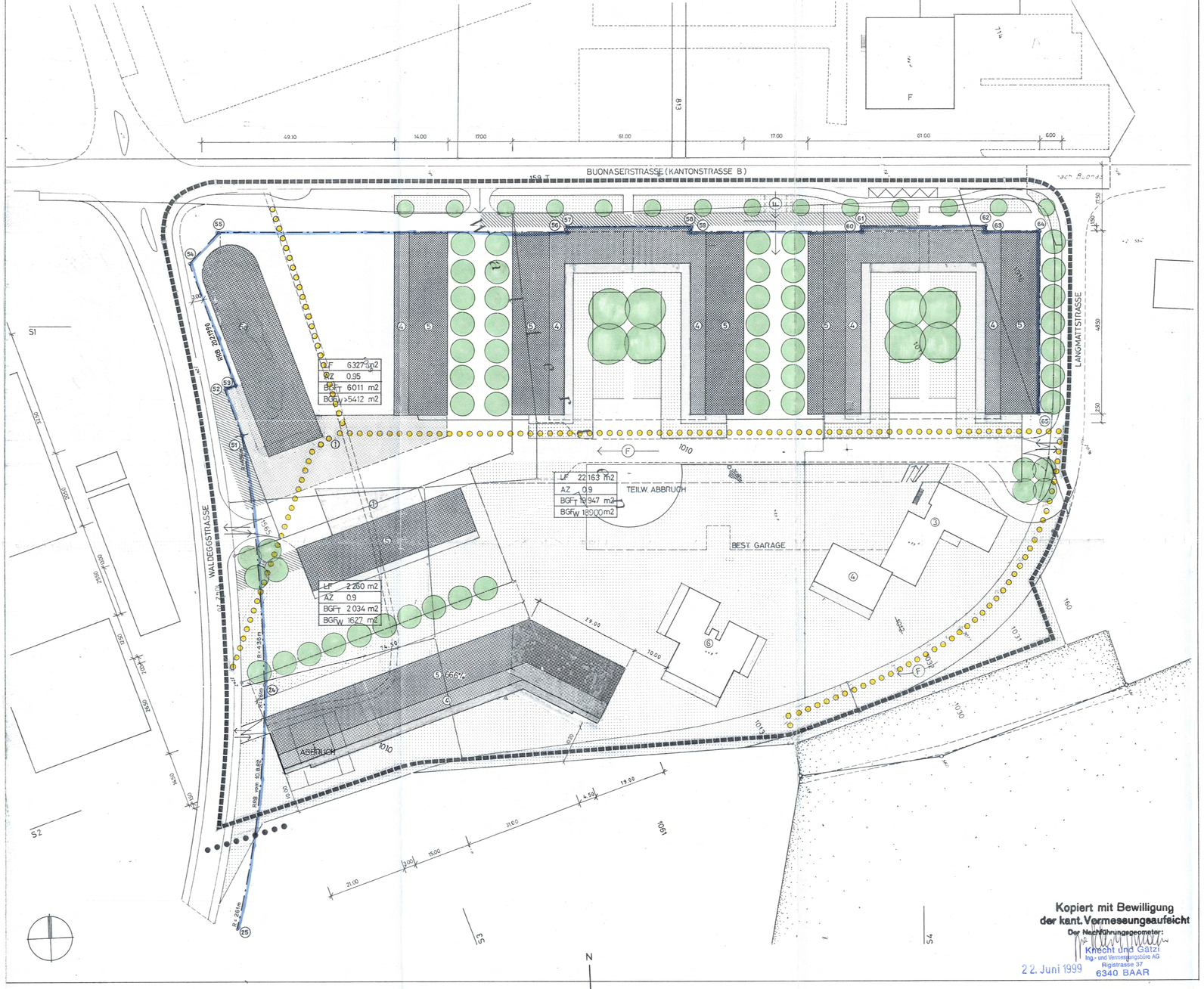

Kopiert mit Bewilligung der kant. Vermessungsaufsicht
Der Nachführungsgeometer:
Knecht und Gätzi
Ing.- und Vermessungsbüro AG
Rigistrasse 37
6340 BAAR
22. Juni 1999

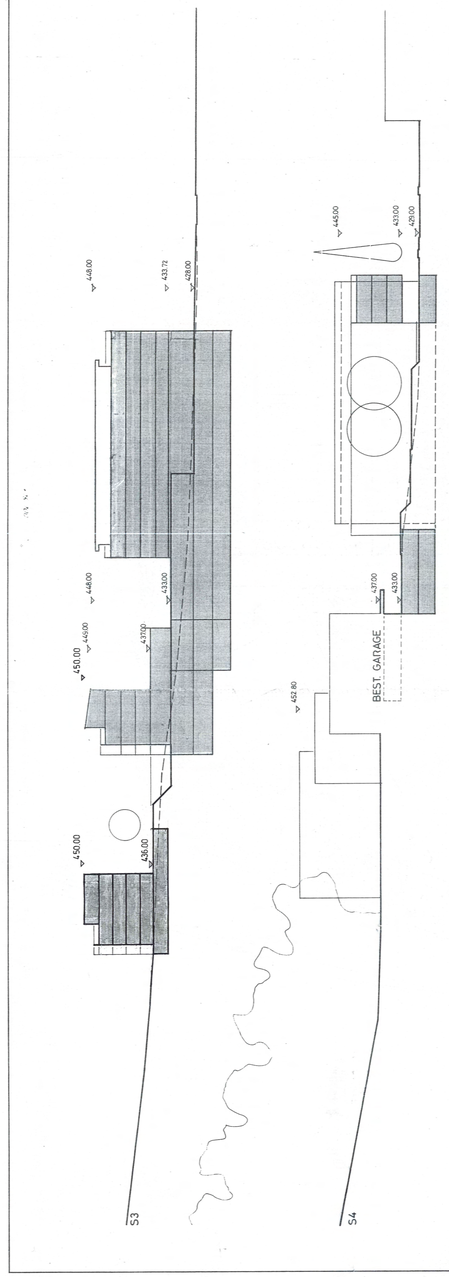

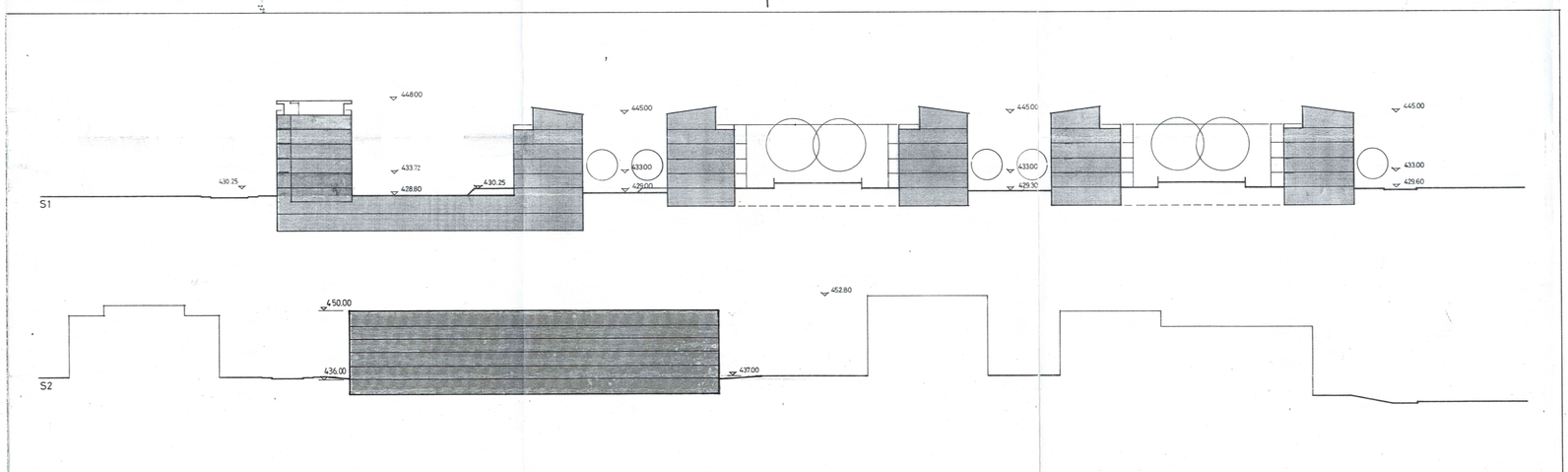

KOORDINATENVERZEICHNIS

		y		x
Baulinie	24	675 443.880	221	445.634
	25	433.247		381.583
	51	675 441.459	221	512.017
	52	437.547		524.267
	53	440.405		525.180
	54	429.886		558.120
	55	438.509		565.919
	56	528.273		561.416
	57	528.348		562.914
	58	561.307		561.261
	59	561.232		559.763
	60	606.175		557.508
	61	606.250		559.006
	62	639.209		557.353
	63	639.134		555.854
	64	653.116		555.153
	65	650.686		506.714